











OCCUPATION DU SOL ET VÉGÉTATION

RÉSEAU ROUTIER

-  Autoroute, section à péage
-  Autoroute, section gratuite
-  Autoroute en construction
-  Échangeur partiel ou complet
-  Barrière de péage, Aire de repos et de service
-  Liaison principale
-  Liaison régionale
-  Liaison locale
-  Route en construction
-  Autre route

RÉSEAU FERRÉ

-  Voie ferrée, Gare
-  Téléphérique

HYDROGRAPHIE ET INFRASTRUCTURES HYDROGRAPHIQUES

-  Surface d'eau ou cours d'eau large
-  Marais
-  Cours d'eau large permanent
-  Cours d'eau moyen permanent
-  Cours d'eau étroit permanent
-  Cascade ou source

OROGRAPHIE

-  Sommet
-  Col
-  Gorge

-  Forêt
-  Sable sec
-  Sable humide
-  Rocher hydrographique

LOCALITÉS ET TERRITOIRES

-  Zone bâtie
-  Commune
-  Lieu-dit avec église

CONSTRUCTIONS ET ÉQUIPEMENTS DIVERS

-  Zone industrielle
-  Aéroport
-  Site remarquable

LIMITES ADMINISTRATIVES

-  Limite d'État
-  Limite de département
-  Parc
-  Parc marin
-  Réserve naturelle
-  Enceinte militaire

TOURISME

-  Station thermale
-  Station de sports d'hiver
-  Point de vue
-  Parc ou jardin
-  Église
-  Abbaye
-  Château

-  Bâtiment remarquable
-  Grotte
-  Mégalithe
-  Vestiges antiques
-  Ruines
-  Musée

Zones d'importance pour la conservation des oiseaux (ZICO)

-  Zone d'importance pour la conservation des oiseaux (ZICO)